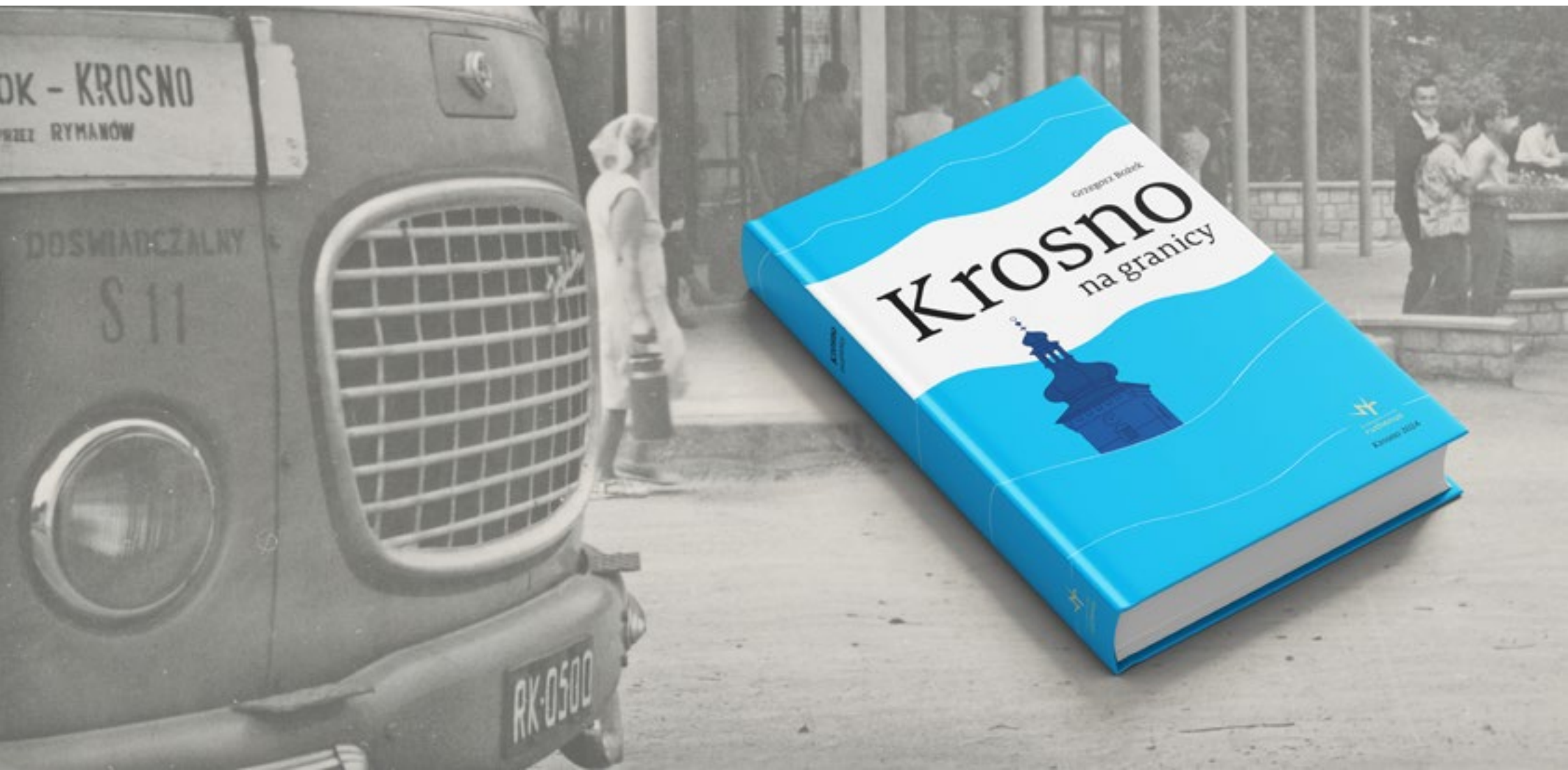


Krosno na granicy

Premiera książki • Krosno, 26 marca 2024 roku

30
LAT
1994-2024
wydawnictwa
ruthenus



Krosno na granicy to:

47,3
km

trasy krajoznawczej
dookoła miasta

33

rozdziały

191

zdjęć

720
tys.


znaków tekstu

98
tys.

wyrazów

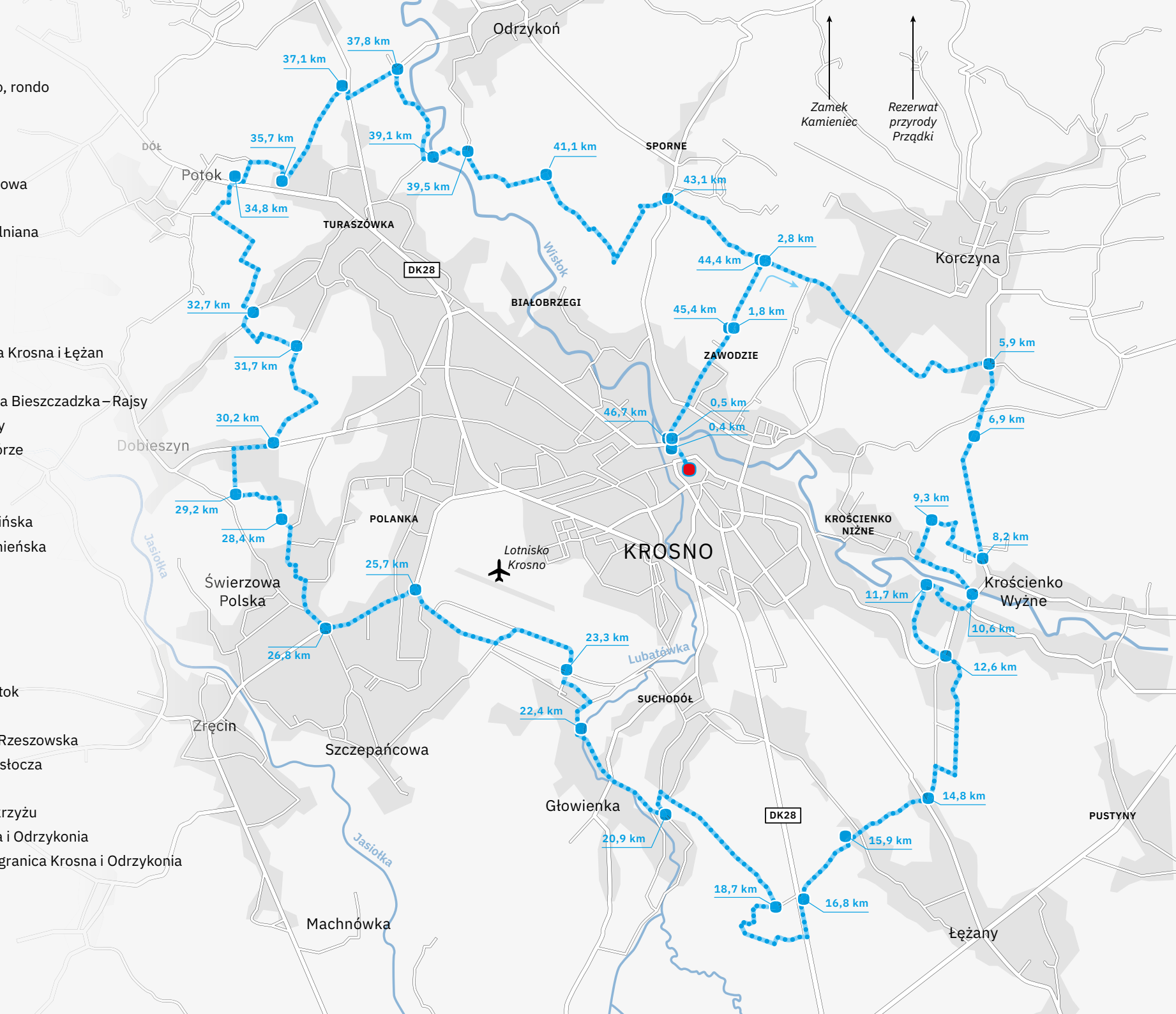
Rozdziały:

- **krajoznawcze** zachęcające do wyjścia z domu
- **sportowe** (lekkoatletyczne, żużlowy, piłkarski, biegi narciarskie, skoki narciarskie, kolarski, sportów lotniczych)
- **historyczne** (wrzesień 1939, szkoła lotnicza dla małych, okupacja)
- **literackie** (Fredro, Pol, Konopnicka, Białoszewski)
- **muzyczne** (punk koncert roku 1982, lata 90., krośnieńska scena muzyczna)
- **przyrodnicze** (Wisłok, wilki, ptaki, lasy, łąki, koniec zimy)
- **żydowskie** (getto w Krośnie, Alexander Białywołos-White, cmentarz żydowski)
- **różne** (Łukasiewicz, Gomułka, LSV Beskiden, powódzie – pożary – zaraza)



km
0
0,4
0,5
1,8
2,8
5,9
6,9
8,2
9,3
10,6
11,7
12,6
14,8
15,9
16,8
18,7
20,9
22,4
23,3
25,7
26,8
28,4
29,2
30,2
31,7
32,7
34,8
35,7
37,1
37,8
39,1
39,5
41,1
43,1
44,4
45,4
46,7
47,3

- Start, centrum Rynku
- Ulica Józefa Piłsudskiego, rondo
- Zawodzie
- Wzgórze Korona
- Graniczna
- Korczyzna, Akacjowa-Lipowa
- Trójstyk
- Krościenko Wyżne, Kopalniana
- Kopalniana/Kopalniana
- Wiśtok, most
- Dębina, Dworska
- Pomnik Grunwaldzki
- Kapliczka Maryi – granica Krosna i Łężan
- Olszyny
- Droga krajowa nr 28, ulica Bieszczadzka-Rajsy
- Ogródki działkowe-Rajsy
- Pod Skałą, Stroma-Pogórze
- Lubatówka, kładka
- Lotników
- Polanka, Lotników-Zręcińska
- Świerzowa Polska, Krośnińska
- Małka
- Victoria Dobieszyn
- Dobieszyn Granica
- Klonowa, Małka
- Krosno Turaszówka PKP
- Droga krajowa nr 28-Potok
- Ropa
- Droga wojewódzka 990, Rzeszowska
- Odrzykoń, Sportowa-Wisłocza
- Wiśtok, stalowy most
- Odrzykoń, Łęgowa przy krzyżu
- Marcinek, granica Krosna i Odrzykonia
- Białobrzaska, Marcinek, granica Krosna i Odrzykonia
- Graniczna
- Wzgórze Korona
- Wiśtok, most
- Rynek



Zamek Kamieniec
Rezerwat przyrody Prządki

PUSTYNY



Stare miasto. Fot. Damian Krzanowski



Bieg dookoła Krosna po linii trasy krajoznawczej, ulica Okrzei przez wzgórzem Korona (337 m n.p.m.), wiosna 2022 roku. Fot. Damian Krzanowski



Ulica Graniczna między Krosnem a Korczyną. Fot. Grzegorz Bożek



Pomnikowe dęby nad Wisłokiem, Krościenko Wyżne, 12 km trasy. Fot. Damian Krzanowski



Chrystus bez ręki i pomnik Grunwaldzki obok Dębiny, Krościenko Wyżne. Fot. Grzegorz Bożek



Linia kolejowa, widok z ulicy Dywizjonu 303 w stronę Targowisk. Fot. Grzegorz Bożek



Granica Krosna i Łęczan obok Walerkowej Górki, w oddali droga krajowa nr 28, 16 km trasy.
Fot. Grzegorz Bożek



Wzgórza między Głowienką a Suchodółem, w drugim planie Stawczana Góra (330 m n.p.m.), 20 km trasy. Fot. Grzegorz Bożek



Krośńskie lotnisko w zimowej szacie, w drugim planie Pogórze Dynowskie. Fot. Damian Krzanowski



Między Krosnem a Świerzową Polską, 26 km trasy. Fot. Grzegorz Bożek



Największy krosnieński las, Turaszówka. Fot. Damian Krzanowski



Wisłok w Odrzykoniu, dzika rzeka, 38 km trasy. Fot. Grzegorz Bożek



Zanikający krajobraz – pola uprawne, łąki, polne drogi, zadrzewienia. Łęg, część Odrzykonია – nieopodal strumienia Marcinek. Fot. Grzegorz Bożek



Krajobraz kulturowy też się zmienia – niegdyś PZPR, teraz Szczepanik i Łukasiewicz wita od strony zachodniej. Zbiory Ruthenus



Najpełniejszy widok miasta jest z wieży farnej. Tutaj z czasów okupacji niemieckiej. Zbiory Ruthenus

CROSNO.





Wyjdz z domu na przyklad na biegowki pod Cergowa, zdjecie z lat 50. Zbiory Ruthenus



Może być kajak. Fot. Damian Krzanowski



Zdzisław Deneka i Legia Krosno, 1935. Zbiory Narodowe Archiwum Cyfrowe



Jan Pająk, lata 30. Źródło: Wikipedia



Kamil Piątkowski oraz Bogdan Józefowicz (prezes Karpat Krosno). Fot. Konrad Kwolek



Zapomniana skocznia na Zawodziu, fotografia z lutego 2023 roku. Fot. Grzegorz Bożek



Krośnianie na nartach, lata 30. Fot. z archiwum Alexandra White'a



Kolorowe „kolarskie”
kapsle – popularna gra
z lat 70. i 80. Fot. Damian
Krzanowski



Wyścig Pokoju przez Rogowską Górą, rok 1979. Fot. Jerzy Bryła



Najlepszy krośnieński żuźlowiec w historii Roman Gąsior, zdjęcie z 1960 roku. Fot. z archiwum rodziny Gąsiorów



Półfinał indywidualnych mistrzostw Polski, 2010 rok, na zdjęciu m.in. Tomasz Gollob. Fot. Damian Krzanowski



Izabela Zatorska w zwycięskim biegu alpejskim na 14 km w szwajcarskim Zermatt, 2001 rok



Współczesne zdjęcie na Cergowej, 2022 rok.
Fot. Archiwum Izabeli Zatorskiej-Pleskacz



Jerzy Wojnar – dobry sportowiec w szybownictwie, ale i mistrz świata w saneczkarskich jedynkach, olimpijczyk. Fot. z 1954 roku, Wikimedia Commons



Balony nad osiedlem, ulica Magurów, 2003 rok. Fot. Grzegorz Bożek



Żołnierze niemieccy przy grobach zabitych w walkach o Krosno z września 1939 roku. Współcześnie w tym miejscu znajduje się cmentarz i pomnik żołnierzy Armii Czerwonej. Zbiory Ruthenus

RONDO
DYWIZJONU 303

Współczesny widok jednego z budynków
Szkoły Podoficerów Lotnictwa dla
Małoletnich. Fot. Damian Krzanowski



Żołnierze niemieccy spacerujący dzisiejszą ulicą Piłsudskiego. Na budynku widać napis: „Fotograf”, widać też wielkie sople lodu. Zbiory Ruthenus



Adolf Hitler Platz obecnie : Rynek
Hessstraße obecnie : ul. Henryka Sienkiewicza
Franziskanerstraße obecnie : ul. Franciszkańska
Franziskanerkloster obecnie : Klasztor Franciszkanów
Franziskaner Kirche obecnie : Kościół Franciszkanów

Jüdischer Wohnung bezirk

Żydowska dzielnica mieszkaniowa

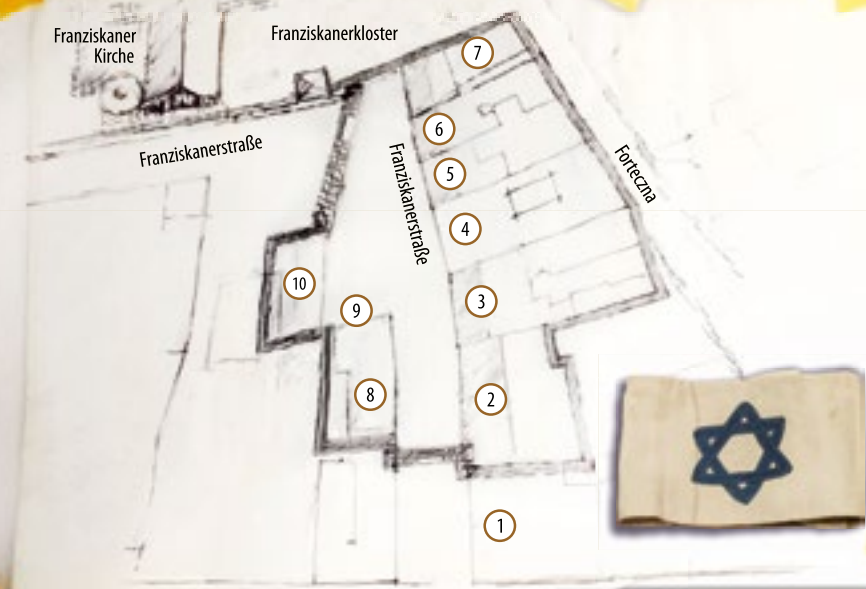
Getto w Krośnicy, które istniało w 1942 roku. Opis według przekazu od Alexandra White'a

Patrząc od ulicy Sienkiewicza (Hessstraße):

- 1 - Kamienica architekta Laskowskiego. Dom poza gettem.
- 2 - Kamienica Dyma – sklep monopolowy: wódka, wino, piwo. Po likwidacji getta w tej kamienicy mieścił się Institut für Deutsche Ostarbeit, zajmujący się „niemieckimi pracami badawczymi na wschodzie” m.in. badaniami rasowymi.
- 3 - Kamienica Singela Landaua (ur. 1882 – data śmierci nieznana), w której mieszkała też jego córka Hawa.
- 4 - Kamienica, w której mieścił się dom modlitwy jednego z rabinów, na którego mówiono „Ryskie pole rabaj”.
- 5 - W czasie okupacji nie było tu domu – współcześnie zakład fotograficzny.
- 6 - Kamienica, na której współcześnie znajduje się tablica upamiętniająca czasy eksterminacji ludności żydowskiej. Mieszkali w niej Mons Pasternak, Weinstein oraz Chaim Amsterdam (ur. 1889 – data śmierci nieznana), który na rynku miał sklep z częściami metalowymi.
- 7 - Miejsce, w którym stał dom pokazany na zdjęciu (patrz s. 220) z okresu II wojny światowej (nad wejściem do domu widnieje napis: Fryzjer Jan Czerwienka), a także dom, w którym mieścił się warsztat ślusarski i szlifiernia szkła Józefa Platnera, wuja Alexandra White'a. Współcześnie teren należący do franciszkanów oraz zajęty przez schody prowadzące z ulicy Franciszkańskiej do ulicy Fortecznej.

Lewa strona:

- 8 - Kamienica rodziny Fischbeinów – w połowie znajdowała się poza gettem.
- 9 - Stacja benzynowa Landaua, która została założona w 1928 roku. Sprzedawano tutaj naftę i benzynę.
- 10 - Dom Palantów – Israel Palant i Shlomo Palant przeżyli II wojnę światową. Współcześnie w miejscu domu znajduje się parking.





Alexander Białywłós-White podczas jednej z ostatnich wizyt w Krośnie pokazuje jak przed wojną jeździł na rowerze. Fot. Tomasz Okoniewski

Zabytkowy cmentarz żydowski
na Zawodziu. Fot. Grzegorz Bożek





Prawie jak na Bursakach, ale to stadion w Krakowie. Gra drużyna DTSG przeciwko drużynie Luftwaffe, być może krośnieńskiej LSV Beskiden. Zbiory Narodowe Archiwum Cyfrowe



Wylew Wisłoka w Krosnie

R. Kaska fotograf Krosno

Wylew Wisłoka, rok 1931. Fot. Rudolf Kaska. Zbiory Ruthenus



Kopalnie w okolicach Krosna – zdjęcie z 1932 roku. Zbiory Narodowe Archiwum Cyfrowe



Kamieniec, data na fotografii 1927. Fot. Rudolf Kaska. Zbiory Narodowe Archiwum Cyfrowe



Fotografia dworu w Polance przed remontem, lata 90. Fot. Stanisław Nawracaj

Wincenty Pol w Polance w 1846 roku stracił dzieło na temat geografii Polski. Wizerunek Pola za: Maksymilian Fajans, *Wizerunki polskie 1851–1862*, źródło Biblioteka Narodowa

Nakładca J. Zajączkowski i Ska. Krosno Naśladowicielwo-wzbronione.



Przyjęcie Maryi Konopnickiej
na stacji kolejowej w Jedliczu.

*Droga Błogosławna
Nawet nie ma mi udamu
tylko niech ci Bog za ptani
za twoją apokryfą pozdrawiam
szlach*

*Krosno
Przedstawicielstwo
było mięk na woda. ale umiesz mi pisać?*

Powitanie Marii Konopnickiej na dworcu kolejowym w Jedliczu przy okazji jej przyjazdu do Żarnowca w 1903 roku. Poczłówka: nakładca Józef Zajączkowski i Ska, Krosno. Zbiory Ruthenus

„Podcienie z dwóch Rynku stron
w cieniu biją jak dzwon,
od łuku biją do łuku
słoneczną kamienia mgłą”

Ballada Krośnieńska, Miron Białoszewski



Pierwszomajowe uroczystości 1965 roku. Trybuna przed Prezydium Miejskiej Rady Narodowej – nad wejściem do budynku portret Władysława Gomułki. Fot. Stanisław Nawracaj

Plakat z punkowej trasy koncertowej Rock Galicja z 1982 roku. Archiwum zespołu Dezerter





Robert Brylewski i Piotr „Stopa” Żyżelewicz z zespołu Armia, grudzień 1993 roku w Wojewódzkim Domu Kultury w Krośnie. Fot. Grzegorz Bożek



Krater z koncertu z 1992 roku w WDK. Jeden w wielu zespołach muzycznych w historii Krosna. Fot. Grzegorz Bożek




Marsz dla wilków do siedziby wojewody krośnieńskiego, październik 1997 roku.
Kilka miesięcy później wilki zostały objęte pełną ochroną. Fot. Jacek Zachara



Jeden z cenniejszych przyrodniczo fragmentów Krosna – zakole Wistoka, obszar Natura 2000. Zdjęcie z 2018 roku autorstwa Damiana Krzanowskiego



Gawrony towarzyszą ludziom w mieście. Są z nami również inne ptaki np. kawki, sroki, kosy, sierpówki, grzywacze, wróble, śpiewaki, zimorodki, bociany, sójki, rudziki, kaczki krzyżówki, ale i jerzyki i wiele, wiele innych. Fot. Hanna Żelichowska



Jedyny większy zwarty las w Krośnie to dębina w Turaszówce, ledwie 9 hektarów lasu. Krośno posiada tylko 4,07% terenów zielonych (stan na 2017 rok). Fot. Damian Krzanowski



Łąkowe obszary to bogactwo cennych gatunków zwierząt i roślin, np. motyli. Fot. Grzegorz Bożek



Kiedyś były zimy prawdziwe – droga Korczyna – Czarnorzeki, lata 60. Fot. Stanisław Nawracaj



Dzisiaj czasem trafi się jeszcze większy śnieg, ale to zdarza się coraz rzadziej. Widok Cergowej od strony Lubatowej, główny szlak beskidzki, luty 2022 roku. Fot. Grzegorz Bożek

Krosno na granicy

Premiera książki

Krosno, 26 marca 2024 roku



wydawnictwa
ruthenus

